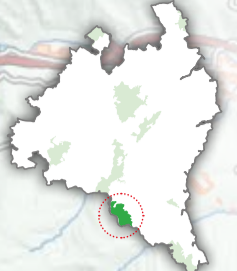
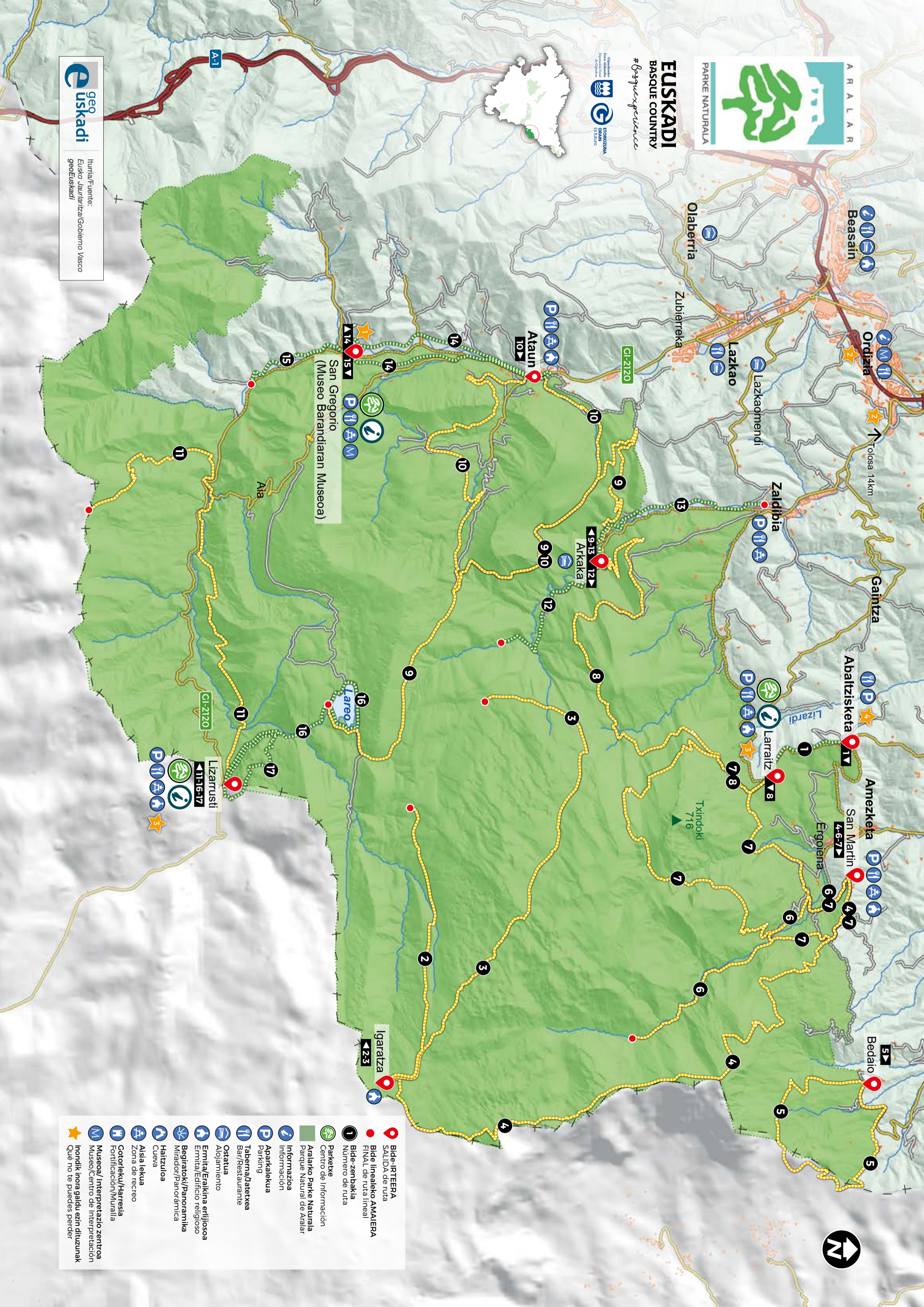




EUSKADI
BASQUE COUNTRY
#Basqueexperience



Iturria/Fuente:
Eusko Jaurlaritzak/Gobierno Vasco
geoEuskadi



- Bide-IRTEERA
SALIDA de ruta
- Bide linealeko AMAIERA
FINAL de ruta lineal
- Bide-zenbakia
Número de ruta
- Parkeixe
Centro de Información
- Aialariko Parke Naturala
Parque Natural de Aialar
- Informazioa
Información
- Aparkalekua
Parking
- Taberna/ateetxea
Bar/Restaurante
- Ostatura
Alojamiento
- Ermita/Erakina erlijiosoa
Ermita/Edificio religioso
- Begiratoki/Panoramika
Mirador/Panorámica
- Haitzuloa
Cueva
- Aisia lekua
Zona de recreo
- Gotorleku/Harresia
Fortificación/Muralla
- Museoa/ Interpretazio zentrotan
Museo/ Centro de Interpretación
- Inondik inora gaildu ezin dituzunak
Qué no te puedes perder



OINEZ | A PIE POR ARALAR

PARKE NATURALA PARQUE NATURAL

Euskadi, bien común

EUSKO JAURLARITZA GOBIERNO VASCO

TURISMO, MERKATARITZA
ETA KONTSUMO SAILA

DEPARTAMENTO DE TURISMO,
COMERCIO Y CONSUMO



Deskargatu
IBILBIDEETAKO TRACKAK
Descárgate los
TRACKS de las RUTAS

www.gipuzkoanatura.es

1 PA-01
LARRAITZEKO BIDEZIDOR IRISCARRIA SENDERO ACCESIBLE DE LARRAITZ **1,5 km**

🕒 0h 25' 🏔️ +37m. ➔ Ibilbide lineala
Recorrido lineal 🦿 Zailtasuna
Dificultad

📍 IRTEERA/SALIDA: Abaltzisketa (Gipuzkoa) 📍 43.047776, -2.105269

2 PR-Gi 2010
ENIRIORAKO BIDEA CAMINO A ENIRIO **5 km**

🕒 1h 35' 🏔️ +47m. ➔ Ibilbide lineala
Recorrido lineal Zailtasuna
Dificultad

📍 IRTEERA/SALIDA: Igaratza, Enirio-Aralar (Gipuzkoa) 📍 42.984220, -2.041790

3 PR-Gi 2009
ALOTZA BIDEA CAMINO ALOTZA **8,7 km**

🕒 2h 50' 🏔️ +146m. ➔ Ibilbide lineala
Recorrido lineal Zailtasuna
Dificultad

📍 IRTEERA/SALIDA: Igaratza, Enirio-Aralar (Gipuzkoa) 📍 42.984220, -2.041790

4 PR-Gi 2008
MALLOETAKO ZEHARKALDIA TRAVESÍA DE LAS MALLOAS **12,8 km**

🕒 5h 35' 🏔️ +1.327m. ➔ Ibilbide lineala
Recorrido lineal Zailtasuna
Dificultad

📍 IRTEERA/SALIDA: San Martín, Amezketa (Gipuzkoa) 📍 43.048122, -2.079655

5 PR-Gi 2007
ZARATEKO ITZULIA VUELTA A ZARATE **7,2 km**

🕒 2h 45' 🏔️ +447m. 🔄 Ibilbide zirkularra
Recorrido circular Zailtasuna
Dificultad

📍 IRTEERA/SALIDA: Bedaio, Tolosa (Gipuzkoa) 📍 43.050218, -2.040059

6 PR-Gi 2006
MEATZEKO BIDEA CAMINO DE LA MINA **5,4 km**

🕒 2h 45' 🏔️ +757m. ➔ Ibilbide lineala
Recorrido lineal Zailtasuna
Dificultad

📍 IRTEERA/SALIDA: San Martín, Amezketa (Gipuzkoa) 📍 43.048122, -2.079655

7 PR-Gi 2005
TXINDOKI BIDEZIDORRA SENDERO TXINDOKI **14,9 km**

🕒 6h 40' 🏔️ +1.146m. 🔄 Ibilbide zirkularra
Recorrido circular Zailtasuna
Dificultad

📍 IRTEERA/SALIDA: San Martín, Amezketa (Gipuzkoa) 📍 43.048122, -2.079655

8 PR-Gi 2004
AUSA GAZTELU BIDEZIDORRA SENDERO AUSA-GAZTELU **10,6 km**

🕒 4h 15' 🏔️ +643m. ➔ Ibilbide lineala
Recorrido lineal Zailtasuna
Dificultad

📍 IRTEERA/SALIDA: Larraitz, Abaltzisketa (Gipuzkoa) 📍 43.037052, -2.099421

9 PR-Gi 2003
ARKAKA-LAREO BIDEZIDORRA SENDERO ARKAKA-LAREO **13,2 km**

🕒 5h 05' 🏔️ +1.036m. ➔ Ibilbide lineala
Recorrido lineal Zailtasuna
Dificultad

📍 IRTEERA/SALIDA: Arkaka, Zaldibia (Gipuzkoa) 📍 43.013805, -2.140416

10 PR-Gi 2002
INTSUSTIKO ITZULIA VUELTA A INTSUSTI **13,3 km**

🕒 4h 35' 🏔️ +823m. 🔄 Ibilbide zirkularra
Recorrido circular Zailtasuna
Dificultad

📍 IRTEERA/SALIDA: San Martín, Ataun (Gipuzkoa) 📍 43.003631, -2.176180

11 PR-Gi 2001
NAFARROAKO BIDEAK CAMINOS DE NAFARROA **9,6 km**

🕒 4h 40' 🏔️ +879m. ➔ Ibilbide lineala
Recorrido lineal Zailtasuna
Dificultad

📍 IRTEERA/SALIDA: Lizarrusti, Ataun (Gipuzkoa) 📍 42.960463, -2.099547

12 SL-Gi 2009
OSINBERDE BIDEZIDORRA SENDERO OSINBERDE **3,5 km**

🕒 1h 50' 🏔️ +404m. ➔ Ibilbide lineala
Recorrido lineal Zailtasuna
Dificultad

📍 IRTEERA/SALIDA: Arkaka, Zaldibia (Gipuzkoa) 📍 43.013805, -2.140416

13 SL-Gi 2008
AMUNDARAINERREKA BIDEZIDORRA SENDERO AMUNDARAINERREKA **3,6 km**

🕒 0h 50' 🏔️ +55m. ➔ Ibilbide lineala
Recorrido lineal Zailtasuna
Dificultad

📍 IRTEERA/SALIDA: Arkaka, Zaldibia (Gipuzkoa) 📍 43.013805, -2.140416

14 SL-Gi 2007
SARA BIDEZIDORRA SENDERO SARA **7,2 km**

🕒 2h 15' 🏔️ +215m. 🔄 Ibilbide zirkularra
Recorrido circular Zailtasuna
Dificultad

📍 IRTEERA/SALIDA: San Gregorio, Ataun (Gipuzkoa) 📍 42.978179, -2.181835

15 SL-Gi 2006
SARA BIDEZIDORRA II SENDERO SARA II **1,9 km**

🕒 0h 30' 🏔️ +92m. ➔ Ibilbide lineala
Recorrido lineal Zailtasuna
Dificultad

📍 IRTEERA/SALIDA: San Gregorio, Ataun (Gipuzkoa) 📍 42.978179, -2.181835

16 SL-Gi 2005
LAREO BIDEZIDORRA SENDERO LAREO **6,9 km**

🕒 2h 30' 🏔️ +388m. 🔄 Ibilbide zirkularra
Recorrido circular Zailtasuna
Dificultad

📍 IRTEERA/SALIDA: Lizarrusti, Ataun (Gipuzkoa) 📍 42.960463, -2.099547

17 SL-Gi 2004
ALLEKOKO ITZULIA VUELTA A ALLEKO **3,3 km**

🕒 1h 15' 🏔️ +185m. ➔ Ibilbide lineala
Recorrido lineal Zailtasuna
Dificultad

📍 IRTEERA/SALIDA: Lizarrusti, Ataun (Gipuzkoa) 📍 42.960463, -2.099547

Seinalizatutako ibilbideak / Rutas señalizadas


★ Nahitaez bisitatu behar duzu
No debes de visitar ...




Barandiaran Museoa
Museo Barandiaran



Ordiziako eta Tolosako azokak
Mercados de Ordizia y Tolosa



Txindokiko Itzala eta Lizarrusti
Txindokiko Itzala y Lizarrusti



Euskal Herriko Trail Estazioa
Estación de Trail de Euskal Herria

🍽️ Nahitaez probatu behar duzu
No debes de probar



Tolosako babarrunak
Alubias de Tolosa



Idiazabal gazta
Queso Idiazabal

📍 Informazio puntuak
Puntos de información

- **LIZARRUSTI**
Lizarrusti, Ataun (Gipuzkoa)
T. +34 943 582 069
- **MUSEO BARANDIARAN**
Ataun (Gipuzkoa)
T. +34 943 180 335
- **TXINDOKIKO ITZALA**
Larraitz auzoa, Abaltzisketa (Gipuzkoa)
T. +34 943 654 757



Deskargatu gida osoa
"EUSKADI OINEZ"
Descárgate la guía completa
"EUSKADI A PIE"

turismo.euskadi.eus/es/